


ARQUEOLOGÍA, ETNOHISTORIA Y CONFLICTOS DE TIERRA EN LA REGIÓN SUR DEL LAGO DE ATITLÁN



Diciembre, 2002

ARQUEOLOGÍA, ETNOHISTORIA Y CONFLICTOS DE TIERRA EN LA REGIÓN SUR DEL LAGO DE ATITLÁN, SOLOLÁ

Universidad del Valle de Guatemala – UVG
Asociación Patronato Vivamos Mejor
Consejo Nacional de Areas Protegidas - CONAP
The Nature Conservancy – TNC

Elaborado por:

Karla J. Cardona Caravantes,
Universidad del Valle de Guatemala

Revisado por:

Pablo Prado, TNC
Estuardo Secaira, TNC
John Beavers, TNC

Fotografía:

Estuardo Secaira, TNC

Con la Colaboración Técnica de:


The Nature Conservancy
Programa Guatemala
Acuerdo Cooperativo USAID – TNC
#EDG-A-00-01-00023-00

Con el apoyo financiero de:

The United States Agency for International Development - USAID

Por medio del:

Programa Parques en Peligro – Proyecto Volcanes de Atitlán



ÍNDICE DE CONTENIDO

I. Introducción	1
II. Datos Arqueológicos del Área Sur del Lago de Atitlán	3
III. Etnohistoria del Área Sur del Lago de Atitlán	11
1. Conquista Española de los Tzutujiles	11
2. Época Post-Conquista	11
3. Demografía y Descripción de las Poblaciones	13
IV. Distribución Territorial	17
1. Tenencia de la Tierra	19
2. Tenencia de Tierra en el Sur del Lago de Atitlán	21
3. San Lucas Tolimán	24
4. Santiago Atitlán	26
5. Chicacao	27
6. San Pedro La Laguna	28
7. San Juan La Laguna	30
8. San Pablo La Laguna	34
9. San Marcos La Laguna	34
10. Santa Cruz La Laguna	38
11. Santa Clara La Laguna	38
12. Santa Catarina Ixtahuacan	40
V. Conclusiones y Recomendaciones	41
VI. Documentos Consultados—Archivo General del Centroamérica	44
1. Documentos Siglo XVI	44
2. Documentos Siglo XVII	45
3. Documentos Siglo XVIII	46
4. Documentos Siglo XIX	47
5. Archivo de Tierras	48
VII. Bibliografía	49

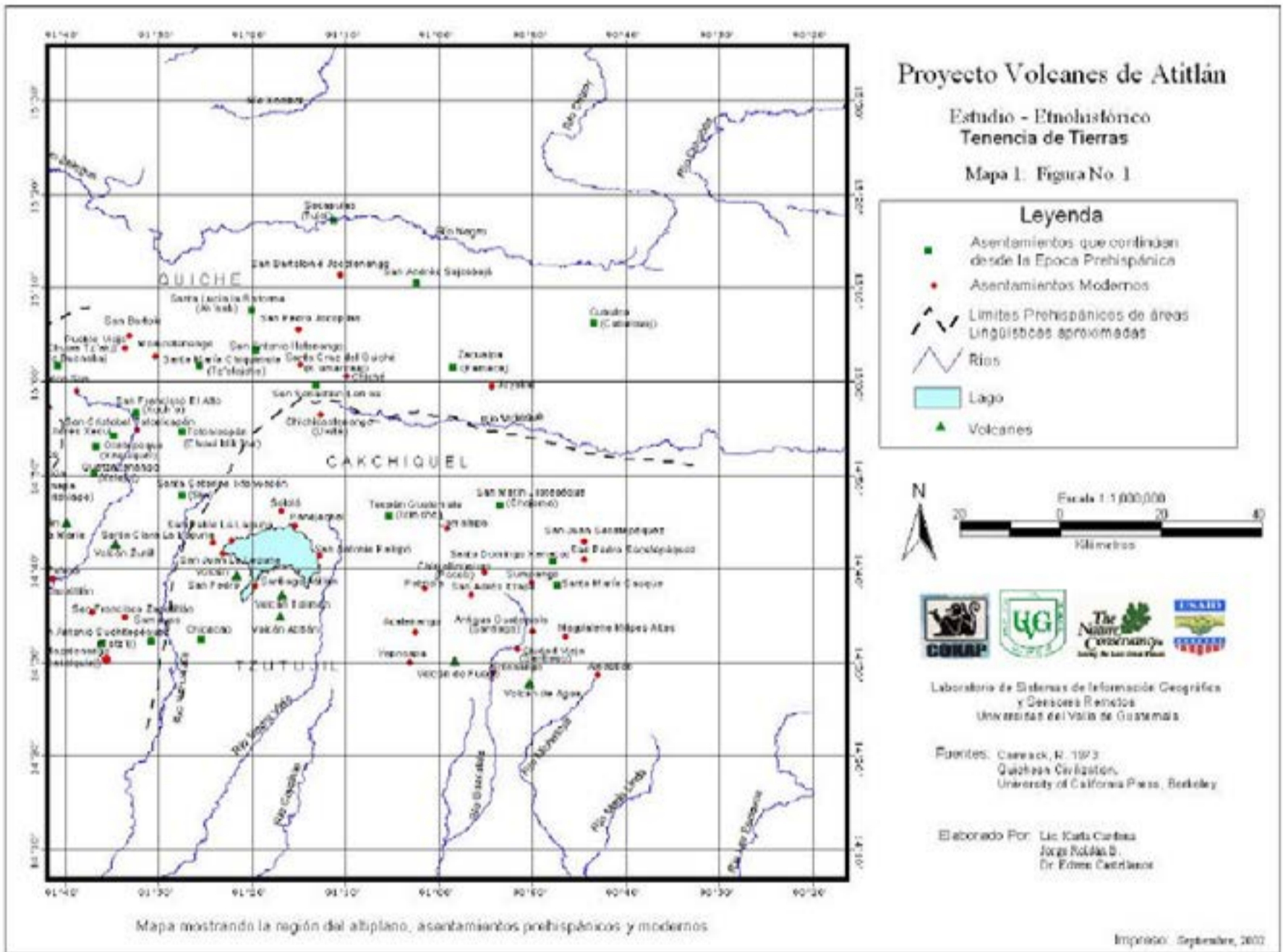
Quisiera agradecer a todas las personas que hicieron posible la elaboración de este trabajo, especialmente a: Dra. Bárbara Arroyo, Dr. Edwin Castellanos, Dra. Marion P. de Hatch, Isolda Fortín, Luisa Escobar y Aracely Martínez.

I. Introducción

El Lago de Atitlán se localiza en el Departamento de Sololá. Este lago tiene aproximadamente 70 millas cuadradas y está rodeado por tres volcanes el Tolimán, el Atitlán y el San Pedro. Las poblaciones se encuentran relativamente cerca del lago en las partes más planas o donde es menos abrupta la geografía. Por lo general y posiblemente debido a su ubicación geográfica las poblaciones son agrupaciones de casas rodeadas por tierras cultivadas (Tax 1968). La densidad de población es alta, debido a las agrupaciones en municipios pequeños. Una de las ventajas de la zona es la explotación de recursos de varios ambientes, debido a la microvariación geográfica. Esto beneficia a las comunidades en lo que concierne a la diversidad de oportunidades económicas y ecológicas (Nash 1969: 32-34).

En lo que respecta a este trabajo se tomaron en cuenta las siguientes comunidades del lago: San Lucas Tolimán, Santiago Atitlán, Chicacao (Suchitepéquez), San Pedro la Laguna, San Juan la Laguna, San Pablo la Laguna, Santa Cruz la Laguna, Santa Clara la Laguna y Santa Catarina Ixtahuacán (Figura 1). El objetivo principal es conocer el territorio comunal de estas poblaciones y los conflictos que se han desarrollado entre estas. Principalmente, saber cuales son las dinámicas administrativas con respecto a la tenencia de la tierra y que han causado que haya litigios entre las poblaciones. Por otro lado, se observa que los conflictos de tierra son situaciones inherentes a estas poblaciones.

En la primera sección de este ensayo se realiza un pequeño resumen del trabajo arqueológico realizado en el área. Se dan a conocer cuales son los sitios arqueológicos y una cronología básica de la zona. La segunda parte presenta los datos etnohistóricos, es decir la información dada por los primeros viajeros a la región del lago. También se detalla la situación del área después de la conquista y algunos datos demográficos de interés. La tercera y última sección dan a conocer la situación de la tenencia de la tierra desde la época colonial hasta la independencia. Aquí también se exponen los distintos conflictos de tierras entre las comunidades, sus causas y resoluciones, en algunos casos. La información de estos litigios proviene de la investigación realizada en el Archivo General de Centro América. Se debe tomar en cuenta que el tema es bastante amplio y por consiguiente tiene distintos enfoques. Se debe recalcar que este ensayo tiene como principal interés mostrar los conflictos de tierra desde la época prehispánica hasta principios del siglo XX.



II. Datos Arqueológicos del Área Sur del Lago de Atitlán

Los estudios arqueológicos del área sur del Lago de Atitlán han sido escasos. La primera descripción del área fue realizada por Pedro de Alvarado en 1524 (Alvarado 1934: 275-276; Díaz del Castillo 1999: 413-415; Kelly 1932: 141-142; Orellana 1984: 13-14; Villacorta 1927: 152-153). En su carta, Alvarado, da a conocer la grandeza y belleza de los edificios prehispánicos que encontró. Indica que uno de los poblados se encuentra en la cima de un cerro, al cual se llegaba por una calzada y puentes. También menciona los cultivos hechos por la población. Esta descripción parece coincidir con el sitio conocido actualmente como *Chuitinamit* en el municipio de Santiago Atitlán.

En el siglo XX, la noción de la riqueza arqueológica del área fue dada a conocer por C. Luna en 1910 (Villacorta 1927). La información dada por Luna al "Heraldo" en 1910 indica haber encontrado vestigios en Santiago Atitlán, San Pedro la Laguna, San Andrés Semetabaj, San Lucas Tolimán y Santa Catarina la Laguna (Palopó). Los datos arqueológicos provienen, principalmente de *Chuitinamit* que en tzutujil significa pequeño y pueblo (Villacorta 1927: 155; Villacorta y Villacorta 1930: 125-126). En su descripción da a conocer la ubicación estratégica del sitio y su función como una fortaleza amurallada.

Sin embargo, la mayor parte de los datos arqueológicos provienen de los informes presentados por Samuel K. Lothrop (1928 y 1933), quien realizó el reconocimiento y algunas excavaciones en varios sitios. Las excavaciones fueron realizadas en los sitios de *Chukumuk* y *Chuitinamit*; y algunos sitios que fueron recorridos son los siguientes: *Xikomuk*, *Pachiuak*, *Chelchikabaj*, *Chejiyu*, *Chelechikabaj*, *Pachicotz*, *Chicayal* y *Cojolujuyu*. La mayor parte de las ruinas descritas se encuentran en el área entre Tolimán y Atitlán, dando la impresión de ser un solo sitio con restos de paredes antiguas, terrazas, calzadas y desechos de cerámica y obsidiana (Lothrop 1933: 17). Aunque hay varios lugares que se encuentran camino a San Pedro la Laguna¹ y Santa Clara la Laguna (Figura 2 y Figura 3).

Chukumuk se localiza cerca de Santiago Atitlán cerca de la orilla del lago. Se encontraron restos de residencias, cerámica y objetos de piedra (obsidiana y cuarzo). El sitio parecía ser temprano, es decir del Preclásico al Clásico.

Mientras que *Chuitinamit*, que se ubica en la parte este del volcán San Pedro, era tardío del Postclásico (ver Tabla 1 y Figura 4). Su ocupación se basa en los restos de terrazas, muros de contención, montículos, pisos de estuco, esculturas y desechos de cerámica y obsidiana, en la parte sur y este del sitio (Lothrop 1933: 22-27 y 73-86).

¹ Nombre prehispánico de *Chi-Tzunún-Choy*; alrededor del área Gerardo Aguirre localizó varios montículos. Aguirre también encontró restos arqueológicos en San Pablo la Laguna o *Chupalo* (Orellana 1984: 30).

Cabezas Carache, H.

- 1994 Las Encomiendas. En: Historia General de Guatemala, Tomo II: 373-386. Sociedad de Amigos del País y FUCUDE, Guatemala.

Carmack, R.

- 1973 Quichean Civilization. University of California Press, Berkeley.

Carrasco, P.

- 1982 Sobre los Indios de Guatemala. Seminario de Integración Social Guatemalteca, 42: 69-83. Editorial José de Pineda Ibarra, Guatemala.

Cortés y Larraz, P.

- 1958 Descripción Geográfico-Moral de la Diócesis de Goathemala. Biblioteca Goathemala, Vol.XX. Tipografía Nacional, Guatemala.

Crespo, M.

- 1956 Títulos Indígenas de Tierras. En: Antropología e Historia de Guatemala, 8 (2): 10-15. IDAEH y Ministerio de Cultura, Guatemala.

Díaz del Castillo, B.

- 1999 Historia Verdadera de la Conquista de la Nueva España. Editorial Porrúa, México.

Douglas, W.G.

- 1968 Santiago Atitlán. En: Los Pueblos del Lago de Atitlán. Seminario de Integración Social Guatemalteca, 23: 229-276. Tipografía Nacional, Guatemala.

Fuentes y Guzmán, F.

- 1933 Recordación Florida, Tomo 2. Tipografía Nacional, Guatemala.

Gall, F. (compilador)

- 1980 Diccionario Geográfico de Guatemala, Tomos I al IV. Tipografía Nacional, Guatemala.

Gudmundson, L.

- 1996 Tierras comunales, públicas y privadas en los orígenes de la caficultura en Guatemala y Costa Rica. En: Mesoamérica 31: 41-56. CIRMA, Antigua Guatemala.

Jackson, W.M. (editor)

- 1972 Diccionario Hispánico Universal, Tomo I. Editora Mexicana S.A., México.

- Kelly, J.E.
1932 Pedro de Alvarado Conquistador. Princeton University Press, Princeton.
- Juarros, D.
1823 Statistical and Commercial History of the Kingdom of Guatemala in Spanish America. Traducido por J. Baily. J.F. Dove, London.
1857 Compendio de la Historia de la Ciudad de Guatemala. Imprenta de Luna, Guatemala.
- Lothrop, S.K.
1928 Santiago Atitlan, Guatemala. Indian Notes, 5 (4): 370-395. Museum of the American Indian, Heye Foundation, New York.
1933 Atitlan, An Archaeological Study of Ancient Remains on the Borders of Late Atitlan, Guatemala. Carnegie Institution of Washington Publication, 444. Judd & Detweiler, Inc., Washington.
- Maudslay, A.C. y A.P. Maudslay
1979 A Glimpse at Guatemala. Blaine Ethridge, Detroit.
- MacLeod, M.J.
1973 Spanish Central America, A Socioeconomic History, 1520-1720. University of California Press, Berkeley.
- Matas Oria, A.F.; L. Archila; y A. Esquivel Vásquez
1998 Etnohistoria de los conflictos por las tierras en el valle de Chocojol Juyú durante el siglo XVIII. Aportes a la Etnohistoria, 1. Escuela de Historia y IHHAA, Guatemala.
- McBryde, F.W.
1945 Cultural and Historical Geography of Southwest Guatemala. Publication 4. Smithsonian Institution, Washington.
- Nash, M.
1969 Guatemalan Highlands. En: Handbook of Middle American Indians, 7: 30-45. University of Texas Press, Austin.
- Navarrete, C. y E. Hernández Pons
1986 Ensayo sobre el sistema de transporte en Atitlán, Guatemala: un lago maya de tierras altas. En: Estudios de Cultura Maya, 16: 207-253. UNAM, México.
- Ocaña, D. de
1933 Descripción de la Laguna de Atitlán. Anales de la Sociedad de Geografía e Historia de Guatemala, 9 (3): 297-302. Tipografía Nacional, Guatemala.

Orellana, S.L.

- 1984 The Tzutujil Mayas, Continuity and Change, 1250-1630. University of Oklahoma Press, Norman.
- 1994 Los Tzutujiles. En: Historia General de Guatemala, Tomo II: 565-576. Sociedad de Amigos del País y FUCUDE, Guatemala.

Palma Murga, G. (coordinador)

- 1998 Historia de la Administración Político-Territorial en Guatemala. Serie Archivos Municipales, 1. UNESCO, USAC e IIHAA, Guatemala.

Páez Betancor, A. y P. de Arboleda

- 1964 Relación de Santiago Atitlán, año de 1585. Anales de la Sociedad de Geografía e Historia de Guatemala, 34: 87-106. Tipografía Nacional, Guatemala.

Paul, B. D.

- 1959 La Vida en un Pueblo Indígena de Guatemala. Cuadernos del Seminario de Integración Social Guatemalteca. Editorial José de Pineda Ibarra, Guatemala.
- 1968 San Pedro la Laguna. En: Los Pueblos del Lago de Atitlán. Seminario de Integración Social Guatemalteca, 23: 93-158. Tipografía Nacional, Guatemala.

Recinos, A.

- 1980 Memorial de Sololá y Título de los Señores de Totonicapán. Piedra Santa e IDAEH, Guatemala.
- 1983 Crónicas Indígenas de Guatemala. Serviprensa, Guatemala.

Remesal, A. de

- 1932 Historia General de las Indias Occidentales y Particular de la Gobernación de Chiapa y Guatemala. Biblioteca Goathemala, Vol.IV. Tipografía Nacional, Guatemala.

Rojas Lima, F.

- 1968 Los Otros Pueblos del Lago. En: Los Pueblos del Lago de Atitlán. Seminario de Integración Social Guatemalteca, 23: 276-340. Tipografía Nacional, Guatemala.

Seminario de Integración Social Guatemalteca

- 1968 Los Pueblos del Lago de Atitlán. Publicación 23. Tipografía Nacional, Guatemala.

Shook, E.M

- s.f. Archivo de Sitios. Universidad del Valle de Guatemala, Guatemala.